CLASS B

(1)

CORRESPONDENCE FILE

File No. AD 284 DST 58.

MYSORE GOVERNMENT SECRETARIAT

Department of Agr

Section Forest.

Subject :—

Distribution of Sanctioned

Forest
20/9/58.
22/9/59

FOR/NOT FOR NOTE BOOK
UNDER SECRETARY
2
for Under Secretary to Govt.

A
1/4/04

ಎಸ್. ನಾರಾಯಣಸ್ವಾಮಿ
ಸರ್ಕಾರದ ಅಧೀನ ಕಾರ್ಯದರ್ಶಿ
ಅರಣ್ಯ ಪರಿಸರ ಮತ್ತು ಜೀವಿಶಾಸ್ತ್ರ ಇತ್ಯಾದಿ

Serial No.

sub: Disforestment of area required for Halgali - Amalzeri Road in Medhol Hlak.

DN: 7916/8-7-58 Put for perusal.

The Dy Comm Belgaum proposes disforestment of the following lands as they are required for construction of Amalzeri - Halgali Road.

Area	S.No.	Village.
A g 1-2	3	Kisuri
9-0	178	Melligeri
4-8	1	

2. The Dir Comm recommends the proposal. The Cons of Forests has no objection for disforestment of the area.

3) The lands may be ordered to be disforested and surrendered to R.D. for being assigned for the purpose. A draft G.O. and the draft notification reg disforestment of the area are put up. for approval.

20/9/58

4) The RD may see & advise in the G.O. and the notification.

Sd/- Illegible
26.9.58.

Hence
2579
Rs

R.D)

5) R.D. may agree with the proposal of Dy. Comm. Belgaum as per the file returned to RD.

1/10 3/10

6) May be sent to

Rev. Secy)

3/10
M. VENKATAGIRIRAJU,
Under Secy., Rev. Dept.

3.10.58

Sd/-

4/10

Sd/-
6/10

MYSORE GOVERNMENT SECRETARIAT
No. 1317
30 SEP 1958
REVENUE BRANCH.

189 56

SECRETARY TO GOVERNMENT OF MYSORE
No. 23142
27 SEP 1958
B
REVENUE DEPARTMENT

DEPUTY SECRETARY TO GOVT.
No.
3 OCT 1958
Note.—Contn. Sheet
REVENUE DEPARTMENT

(3)

File No. AFD 284 DST 58 of 195 .

Mysore Government Secretariat

Serial No.

7) The R.D having agreed, the G.O at page 59/c and the notification at page 61/c may now issue. M(Agri) may kindly see before issue

S.V. Pathe
6.X.58

61X

M(Agri) 8/10

9X

9) The Addl. G.O and the notification may kindly be approved.

10/10/58

14X

G.O Pathe
Report

Issued
18-10-58

B
2

G.O. has been issued. May be recorded as 'B'.

27/9

3/2997

OFFICE OF THE DIRECTOR OF AGRICULTURE BANGALORE
No. P-357
8 OCT

AGRICULTURE & FOREST SECRETARY
No. 7184
8 OCT 1958
GOVERNMENT OF MYSORE

(4)

No.F.A.D.S.R-799
Collector's Office
Bijapur, 14-5-1957. (1)

To,

The Secretary to Government
Agriculture and Forests Department,
Bangalore.

Sub: Disforestation of area required for Halgali-Amalzeri road.

Sir,

An area of A.G. 1-27 out of F.S.No. 3 of Kisuri village and A.G. 9-0 and A.G. 4-8 out of F.S.Nos. 178 and 4 respectively of Melligeri village in Mudhol Taluka is to be disforested as the same is required for the construction of Amalzari Halgali road. The Conservat-or of Forests has no objection to disforest the said area.

2. It is therefore submitted that sanction for disforestation of the said area may kindly be accorded.

3. Necessary draft notifications in a set of seven copies in English as well as in Kannada and pla are submitted herewith for publication in the Mysore Government Gazette.

14 JUN 1957

Yours faithfully,

14/5

for Collector, Bijapur.

Forwarded w.cs. through the Conservator of Fores S.C.Belgaum.

...

(39)

PROCEEDINGS OF THE GOVERNMENT OF MYSORE.

Read:-

Letter No. FAD-SR-799 dated 9-6-58 from the Deputy Commissioner Bijapur proposing to disforest an area of 1 Acres-27 Guntas in S.No. 3 of Kisuri and 9 acres and 4 acres - 8 guntas out of F.S.No.173 and 1 respectively of Nelligeri for construction of Amalzari Nalgali Road.

2. Endorsement No. CB/FOREST 161, dated 25-6-58 from the Divisional Commissioner, Belgaum, recommending the proposal of the Deputy Commissioner.

Order No. AFD 234 DST 58,
Dated, Bangalore, 18 October 1958.
Aswayuja 25 Saka Era 1880.

Government is pleased to order that the pieces of lands as shown below, should be disforested and surrendered to the Revenue Department for being assigned for the construction of Amalzeri Nalgali Road.

S.No.	Area. A. G.	Sy.No.	Village.
1.	1 27	3	Kisuri.
2.	9 0	173	Nelligeri.
3.	4 8	1	Nelligeri.

The possession of the area should be handed over to the Revenue Department after the disposal of the forest produce if any on the land.

By Order and in the name of the
Governor of Mysore,

(H.L.Lingaraj Urs)
Deputy Secretary to Government,
Agriculture & Forest Department.

J.J. 17/10.

To
The Divisional Commissioner, Belgaum
The Deputy Commissioner, Bijapur.
The Chief Conservator of Forests in Mysore, Bangalore.
The Conservator of Forests, Belgaum
Copy to the Revenue Department.
Copy to the Public Works Department.
Copy to Weekly Gazette (four copies).

A. To be printed in the monthly proceedings in extenso.
B. To be kept in personal records (standing orders).

DV/15.10.

(5) 5 6

Form of Notification for disforestation of reserved forest under section 27 Indian forest Act.

In exercise of the powers conferred by section 27 of the Indian forest Act 1927 (XVI of 1927.) the Govt. of Mysore is pleased to direct that the area specified in schedule below, which in the Bombay Govt. Notification No.S.35/4/27363-J of 22-5-1953 (Bombay Govt. Gazette 28-5-1953 page Nos.3194-3195.) was declared to be reserved forest under section 20 of the Indian forest Act 1878 (XII of 1878.) shall cease to be reserved forest from the date of issue of this Notification.

S C H E D U L E.

Village	S.No.	Area.	Boundaries.
1. Kisuri	3525	1-27-0	North:-Portion of forest S.No.3.
			South:-S.Nos.6,7 & 17.
			East:-Belligeri sami.
			West:-S.Nos.3 & 5.
2 Belligeri	178	9-0-0	North:-Portion of S.No.179
			South:-S.No.166,167 & portion of forest S.No.178.
			East:-S.No.1 of Belligeri.
			West:-Kisuri sami.
3. -do-	1	4-8-0	North:-Portion of S.No.1.
			South:-Gaothana of Belligeri Village and portion of forest S.No.1.
			East:-Portion of forest S.No.1 and S.No.9.
			West:-Forest S.No.178.

Mamlatdar Badhol.

Range Forest Officer, Jamkhandi.
4-5-57.

Collector, Bijapur

(7) 55

Form of Notification for disforestation of reserved forest under section 27 Indian forest Act.

.....X.....

In exercise of the powers conferred by section 27 of the Indian forest Act 1927 (XVI of 1927.) the Govt. of Bombay is pleased to direct that the area specified in schedule below, which in the Bombay Govt. Notification No.S.30/4/27863-J of 22-5-1953 (Bombay Govt. Gazette 28-5-1953 page Nos.2104-2105.) was declared to be reserved forest under section 20 of the Indian forest Act 1878 (XII of 1878.) shall ceases to be reserved forest from thedate of issue of this Notification.

S C H E D U L E.

Village	S.No.	Area.	Boundaries.
1.Kisuri	3	1-27-0	North;-Portion of forest S.No.3 . South;-S.Nos.6,7 & 17 . East;-Kelligeri semi. West;-S.Nos.8 & 5.
2 Kelligeri	173	0-0-0	North;-Portion of S.No.179 South;-S.No.166,167 & portion of forest S.No.178. East;-S.No.1 of Kelligeri. West;-Kisuri semi.
3. -do-	1	4-8-0	North;-Portion of S.NO.1 . South;-Gavathana of Kelligeri Village and portion of forest S.No.1 . East;-Portion of forest S.No.1 and S.No.0. West;-Forest S.No.178.

Karkatidar Madhol.

Range Forest Officer, Jt.Dn; Jamkhandi.
4-5-1957.

Asst Collector Bijapur

(9) (8)

Form of Notification for disforestation of reserved forest under section 27 Indian forest Act.

.....x.....

In exercise of the powers conferred by section 27 of the Indian forest Act 1927 (XVI of 1927.) the Govt. of Mysore is pleased to direct that the area specified in schedule below, which in the Bombay Govt. Notification No.S.35/4/27863-J of 22-5-1953 (Bombay Govt. Gazette 28-5-1953 page Nos.8194-8195.) was declared to be reserved forest under section 20 of the Indian forest Act 1878 (XII of 1878.) shall ceases to be reserved forest from the date of issue of this Notification.

S C H E D U L E.

Village	S.No.	Area.	Boundaries.
1. Kisuri	3	1-27-0	North;-Portion of forest S.No.3 . South;-S.Nos.6,7 & 17 . East;-Melligeri semi. West;-S.Nos.8 & 5.
2 Melligeri	178	9-0-0	North;-Portion of S.No.178 South;-S.No.166,167 & portion of forest S.No.178. East;-S.No.1 of Melligeri. West;-Kisuri semi.
3. -do-	1	4-8-0	North;-Portion of S.NO.1 . South;-Gavathana of Melligeri Village and portion of forest S.No.1 . East;-Portion of forest S.No.1 and S.No.9. West;-Forest S.No.178.

Hemlatdar Mudhol.

Range Forest Officer, Jt-Dn; Jamkhandi.

4-5-1957.

Collector, Bijapur

(3) (5)

Form of Notification for disforestation of reserved forest under section 27 Indian forest Act. 15/

.....X.....

In exercise of the powers conferred by section 27 of the Indian forest Act 1927 (XVI of 1927.) the Govt. of Mysore is pleased to direct that the area specified in schedule below, which in the Bombay Govt. Notification, No.S.35/4/27865-J of 22-5-1953 (Bombay Govt. Gazette 28-5-1953 page Nos.8194-8195.) was declared to be reserved forest under section 20 of the Indian forest Act 1878 (XII of 1878.) shall cease to be reserved forest from the date of issue of this Notification.

S C H E D U L E.

Village	S.No.	Area.	Boundaries.
1. Kisuri	~~337~~	1-27-0	North;-~~Portion of forest~~ S.No.3 part- South;-S.Nos.6,7 & ~~#~~ 3/part- East;-~~Melligeri semi.~~ S.No.3. part & 6 West;-S.Nos.8 ~~—~~.
2 Melligeri	178	9-0-0	North;-Portion of S.No.178 South;-S.No.166,167 & portion of forest S.No.178. East;-S.No.1 of Melligeri. West;-Kisuri semi.
3. -do-	1	4-8-0	North;-Portion of S.No.1 . South;-Gavathana of Melligeri Village and portion of forest S.No.1 . East;-Portion of forest S.No.1 and S.No.2. West;-Forest S.No.178.

Tahsildar Mudhol.

my encl
Asst Conservator of Forests, Jamkhandi.
4-5-1957.

The Collector Bijapur.

(13) (10)

Form of Notification for disforestation of reserved forest under section 27 of Indian forest Act.

X

In exercise of the powers conferred by section 27 the Indian forest Act 1927 (XVI of 1927.) the Govt. of Mysore is pleased to direct that the area specified in the schedule below, which in the Bombay Govt. Notification Mx. No. S.35/4/27863-J 22-5-53 (Bombay Govt. Gazette 28-5-1953 page Nos.8194-8195.) was declared to be reserved forest under section 20 of the Indian forest Act 1878 (VII of 1878.) shall ceases to be reserved forest from the date of issue of this Notification.

S C H E D U L E.

Village.	S.No.	Area.	Boundaries.
1.Kisuri.	3.	1-27-0	North;-Portion of forest S.No 3 South;-S.Nos.16 and 17. East;-Melligeri semi. West;-S.No.8.& 5.
2Melligeri;-	178	9-0- 0	North;-Portion of S No.178 South;-S.No.166,167 and portion of forest S. No.178. East;-S. No.1 of Melligeri. West;-Kisuri semi.
3.	-do- 1	4-8-0	North;-Portion of S.No.1 . South;-Gavathana of Melligeri Village and portion of forest S.No.1 . East;-Portion of forest S.No.1 and S.No.9. West;-Forest S.No.178 .

Mamlatdar Mudhol.

Asst Collector Bijapur

Asst Conservator of Forests, Jamkhandi.
4-5-57.

(11) (15)

Form of Notification for disforestation of reserved forest under section 27 of Indian forest Act.

In exercise of the powers conferred by section 27 the Indian forest Act 1927 (XVI of 1927.) the Govt. of Mysore is pleased to direct that the area specified in the schedule below, which in the Bombay Govt. Notification Rev. No. S.35/4/27863-J 22-5-53 (Bombay Govt. Gazette 28-5-1953 page Nos.3194-3195.) was declared to be reserved forest under section 20 of the Indian forest Act 8x 1878 (VII of 1878.) shall ceased to be reserved forest from the date of issue of this Notification.

SCHEDULE.

Village.	S.No.	Area.	Boundaries.
1.Kiauri.	3.	1-27-0	North:-Portion of forest S.No 3. South:-S.No.176 and 17. East:-Belligeri semi. West:-S.No.8.& 5.
2Belligeri:-	178	9-0- 0	North:-Portion of S.No.178 South:-S.No.166,167 and portion of forest S.No.178. East:-S.No.1 of Belligeri. West:-Kiauri semi.
3.	-do-	1	4-8-0	North:-Portion of S.No.1 . South:-Gaothana of Belligeri Village and portion of forest S.No.1 . East:-Portion of forest S.No.1 and S.No.9. West:-Forest S.No.178 .

Tahsildar Sudhol.

Range Officer, Jk.Dn; Jamkhandi. 4-5-57.

Dy. Collector Bijapur

ಇಂಡಿಯನ್ ಪೆಟ್ರೋಲಿಯಂ ಲಿಮಿಟೆಡ್ ಕಛೇರಿಯು 12 ನೇ ಪ್ಯಾರಾ ಅನ್ವಯ ರಿಟ್ರ್ಟ್ ಪೆಟಿಷನ್ನಿಗೆ ಕಡಿಮೆ ಬಾಡಿಯಲ್ಲಿ ಕೆಲಸಗಳಿಗೆ ಹೊಂದಿಕೊಂಡಿರುವುದು

ಇಂಡಿಯನ್ ಪೆಟ್ರೋಲಿಯಂ ಲಿಮಿಟೆಡ್ ಕಛೇರಿಯು ನಂ. 12 ರಲ್ಲಿ ಕೆಲಸಗಳಿಗೆ ಅಳವಡಿಸಿಕೊಂಡಿರುವುದು ಮತ್ತು ಕೆಳಗಿನ ನಮೂದಿಸಿದ ಕ್ಷೇತ್ರವನ್ನು ರಿಟ್ರ್ಟ್ ಪೆಟಿಷನ್ದಾರರು ಕೆಳಗಿನ ಷರತ್ತುಗಳಿಗೆ ಒಳಪಟ್ಟು ಪಡೆಯಲು ಅರ್ಹರಾಗಿರುತ್ತಾರೆ.

ಇದು ಮುಂಬಯಿ ಸರಕಾರದ ಜಾಹೀರಾತು ನಿಯಮ - ನಂ S. 35/4/37863-5 ದಿನಾಂಕ 22-11-1963 ನೇ ಷರತ್ತಿಗೆ ರಿಟ್ರ್ಟ್ ಪೆಟಿಷನ್ದಾರರು ಇಂಡಿಯನ್ ಪೆಟ್ರೋಲಿಯಂ ಲಿಮಿಟೆಡ್ ಕಂಪನಿಯವರು ಮುಂಬಯಿ ಸರಕಾರದ ಪೂರ್ವಾನುಮತಿ ಪಡೆದಿದ್ದು ಮುಂಬಯಿ ಸರಕಾರದ ಗೆಜೆಟ್ ನೋಟಿಫಿಕೇಷನ್ ದಿನಾಂಕ 13-11-63 ನೇ ಪುಟದಲ್ಲಿ ಪ್ರಕಟಿಸಲ್ಪಟ್ಟಿದೆ. ಇದರಂತೆ ಜಾಹೀರಾತಿಗೆ ಪ್ರತಿವಿಧ್ಯುಕ್ತ ಗಜೆಟ್ ದಿನಾಂಕದಿಂದ ರದ್ದು ಮಾಡಿ ಆದೇಶ ಮಾಡಲಾಗಿದೆ.

ತಪಶೀಲು

ಗ್ರಾಮ	ಸ.ನಂ.	ಕ್ಷೇತ್ರ	ಮೇರೆಗಳು
ಗ ಶಿ.ನಗರ	3	ಬ ಗು ಗು ಗಿ. 12-0	ಉತ್ತರ:- ತಕರಾರು ಸ.ನಂ 3 ನೇ ಪ್ಲಾಟ್ ಕೆಲಸಗಳಿಗೆ ಪೂರ್ವ:- ಸ ನಂ 2, 4, ಉತ್ತರ ಗ 2 ರಸ್ತೆ ಪಶ್ಚಿಮ:- ಯಶ್ವಂತಗಿರಿ ನಲಬಿ ದಕ್ಷಿಣ:- ಸ.ನಂ ಉಳಿದ ಭಾಗ
ಯಶ್ವಂತಗಿರಿ	ಗ 2 ಲ	8-0-0	ಉತ್ತರ:- ಗ 2 ಲ ನೇ ಸ.ನಂ ಪ್ಲಾಟ್ ಕೆಲಸಗಳಿಗೆ ಪೂರ್ವ:- ಸ.ನಂ ಗ 4 ಬ ಉತ್ತರ ಗ 4 2 ಉತ್ತರ ತಕರಾರು ಸ ನಂ ಗ 2 ಲ ರ ಕೆಲಸಗಳಿಗೆ ಪಶ್ಚಿಮ:- ಯಶ್ವಂತಗಿರಿ ಸ.ನಂ ಗ 8 ನೇ ಪ್ಲಾಟ್. ದಕ್ಷಿಣ:- ಶಿವಮೊಗ್ಗ ನಲಬಿ.
3 ಯಶ್ವಂತಗಿರಿ	ಗ	4.ಲ-0	ಉತ್ತರ:- ತಕರಾರು ಸ ನಂ ಗ 8 ರ ಕೆಲಸಗಳಿಗೆ ಪೂರ್ವ:- ಯಶ್ವಂತಗಿರಿ ಪಾಪ್ಲಿ ಬಡಾವಣೆ ಉತ್ತರ ಸ ನಂ ಗ 8 ರ ಕೆಲಸಗಳಿಗೆ ಪಶ್ಚಿಮ:- ತಕರಾರು ಸ ನಂ. ಗನೋಡ್ಡರ ಕೆಲಸಗಳಿಗೆ ಯಶ್ವಂತ. ಸ.ನಂ ಗ ದಕ್ಷಿಣ:- ತಕರಾರು ಸ.ನಂ ಗ 2 ಲ

ಸಹಾಯಕ ಆಯುಕ್ತರು ಮತ್ತು ಉಪವಿಭಾಗಾಧಿಕಾರಿಗಳು ಯಶ್ವಂತಗಿರಿ

ಸಹಾಯಕ ಆಯುಕ್ತರು ಮತ್ತು ಉಪವಿಭಾಗಾಧಿಕಾರಿಗಳು
ಯಶ್ವಂತಗಿರಿ.
8-4-1964.

ಇಂಡಿಯನ್ ಪೆಟ್ರೋಲಿಯಂ ಕಾರ್ಪೊರೇಷನ್ ಲಿಮಿಟೆಡ್ ಕಂಪನಿಯವರು ಪೆಟ್ರೋಲ್ ಬಂಕ್ ಸ್ಥಾಪನೆ ಮಾಡುವ ಕುರಿತು ಕೊಡಲಾಗಿರುವ ಅರ್ಜಿ.

ಇಂಡಿಯನ್ ಪೆಟ್ರೋಲಿಯಂ ಕಾರ್ಪೊರೇಷನ್ ಲಿಮಿಟೆಡ್ ಕಂಪನಿಯವರು ಕಳಸ ತಾಲೂಕಿನ ಕಳಸ ಹೋಬಳಿಯ ಕಳಸ ಪಟ್ಟಣದಲ್ಲಿ ಪೆಟ್ರೋಲ್ ಬಂಕ್ ಸ್ಥಾಪನೆ ಮಾಡಲು ಮುಂಬಯಿ ಸರ್ಕಾರದ ಪೆಟ್ರೋಲಿಯಂ ಇಲಾಖೆಯ ಮೂಲಕ ಅರ್ಜಿ ಸಲ್ಲಿಸಿರುತ್ತಾರೆ. ಈ ಬಗ್ಗೆ ಮುಂಬಯಿ ಸರ್ಕಾರದ ಪೆಟ್ರೋಲಿಯಂ ಇಲಾಖೆಯವರು ಪತ್ರ ಸಂಖ್ಯೆ S-35/4/27863-3 ದಿನಾಂಕ 22-8-1963 ರಲ್ಲಿ ಕಳಸ ತಹಸೀಲ್ದಾರರಿಗೆ ಪತ್ರ ಬರೆದು ಇಂಡಿಯನ್ ಪೆಟ್ರೋಲಿಯಂ ಕಾರ್ಪೊರೇಷನ್ ಲಿಮಿಟೆಡ್ ಕಂಪನಿಯವರಿಗೆ ಪೆಟ್ರೋಲ್ ಬಂಕ್ ಸ್ಥಾಪನೆಗೆ ಜಾಗವನ್ನು ಮಂಜೂರು ಮಾಡಿಕೊಡಲು ಕೋರಿರುತ್ತಾರೆ. ಆದರಂತೆ ಕಳಸ ತಹಸೀಲ್ದಾರರು ಸರ್ವೆ ನಂ 3 ರಲ್ಲಿ 1 ಎಕರೆ 22 ಗುಂಟೆ ಜಾಗವನ್ನು ಮಂಜೂರು ಮಾಡಿರುತ್ತಾರೆ. ಈ ಜಾಗವನ್ನು ಪೆಟ್ರೋಲ್ ಬಂಕ್ ಸ್ಥಾಪನೆಗೆ ಮಂಜೂರು ಮಾಡಲು ಕಳಸ ಗ್ರಾಮ ಪಂಚಾಯಿತಿಯವರು ಯಾವುದೇ ಆಕ್ಷೇಪಣೆ ಇಲ್ಲವೆಂದು ನಿರಪೇಕ್ಷಣಾ ಪತ್ರ ನೀಡಿರುತ್ತಾರೆ. ಆದ್ದರಿಂದ ಕಳಸ ಹೋಬಳಿಯ ಕಳಸ ಗ್ರಾಮದ ಸರ್ವೆ ನಂ 3 ರಲ್ಲಿ 1 ಎಕರೆ 22 ಗುಂಟೆ ಜಾಗವನ್ನು ಇಂಡಿಯನ್ ಪೆಟ್ರೋಲಿಯಂ ಕಾರ್ಪೊರೇಷನ್ ಲಿಮಿಟೆಡ್ ಕಂಪನಿಯವರಿಗೆ ಪೆಟ್ರೋಲ್ ಬಂಕ್ ಸ್ಥಾಪನೆಗೆ ಮಂಜೂರು ಮಾಡಲು ಪ್ರಸ್ತಾವನೆ ಸಲ್ಲಿಸಿದೆ. ಇದರ ಬಗ್ಗೆ ಸರ್ಕಾರದ ಆದೇಶವನ್ನು ಕೋರಿದೆ.

ಅನುಬಂಧ

ಗ್ರಾಮ.	ಸ.ನಂ.	ವಿಸ್ತೀರ್ಣ.	ಮೇರೆಗಳು
1 ಕಳಸ	3	ಎ. ಗು. ಅ 01-22-0	ಉತ್ತರ:- ಪ್ರಸ್ತಾವಿತ ಸ.ನಂ 3ರಲ್ಲಿ ಕೆಲವು ಭಾಗ ದಕ್ಷಿಣ:- ಸ.ನಂ 2, 4, ಮತ್ತು 12ರಲ್ಲಿ ಪೂರ್ವ:- ಮಳ್ಳಿಗೆ ಸಂಪರ್ಕ ಪಶ್ಚಿಮ:- ಸ.ನಂ. 4ರಲ್ಲಿ ಮತ್ತು 12
2 ಮಳ್ಳಿಗೆ	12ಎ	0-10	ಉತ್ತರ:- 12ಎ ನ ಸ.ನಂ.ನಲ್ಲಿ ಕೆಲವು ಭಾಗ ದಕ್ಷಿಣ:- ಸ.ನಂ 14ಬಿ ಮತ್ತು 14ಎ ಮತ್ತು ಪ್ರಸ್ತಾವಿತ ಸ.ನಂ 12ಎ ರ ಕೆಲವು ಭಾಗ ಪೂರ್ವ:- ಮಳ್ಳಿಗೆ ಸ.ನಂ 12ರ ಕಾಲುವೆ. ಪಶ್ಚಿಮ:- ಕಳಸದ ಸೀಮೆ.
3 ಮಳ್ಳಿಗೆ	1	0-1-0	ಉತ್ತರ:- ಪ್ರಸ್ತಾವಿತ ಸ.ನಂ 1ರ ಕೆಲವು ಭಾಗ ದಕ್ಷಿಣ:- ಮಳ್ಳಿಗೆ ಗಾಪಕ್ಕಾಲುವೆ ಮತ್ತು ಸ.ನಂ 1ರ ಕೆಲವು ಭಾಗ ಪೂರ್ವ:- ಪ್ರಸ್ತಾವಿತ ಸ.ನಂ. 1ಎ ಮತ್ತು ಕೆಲವು ಭಾಗ ಮತ್ತು ಸ.ನಂ 2 ಪಶ್ಚಿಮ:- ಪ್ರಸ್ತಾವಿತ ಸ.ನಂ 12ಎ

ಅಮಲ್ದಾರರು
ಕಳಸ

ತಹಸೀಲ್ದಾರರು
ಕಳಸ

ಪ್ರಾಂತ ಅಧಿಕಾರಿಗಳು ಕುದುರೆಮುಖ,
ಶೃಂಗೇರಿ. ಅಥವಾ ಕುದುರೆಮುಖ

ಇಂಡಿಯನ್ ಮಿಲಿಟರಿ ಅಕಾಡೆಮಿ ಕಲಂ ೫/೬ರ ಅನ್ವಯ ಅರ್ಜಿ ಮಿಲಿಟರಿನವರ ಕಡಿಮೆ ಅಂದರೆ ಇಷ್ಟು ಇರಬೇಕೆಂದು ಅಧಿಸೂಚನೆ

ಇಂಡಿಯನ್ ಮಿಲಿಟರಿ ಅಕಾಡೆಮಿ ಕಲಂ ನಂ. ೨೭ರ ಕೆಳಗೆ ನಿಷ್ಪಕ್ಷಪಾತ ಮಾಡಿದ ಅಧಿಸೂಚನೆಯ ಪ್ರಕಾರ ಸರಕಾರದವರು ಕೆಳಗಿನವುಗಳಿಗೆ ಸೇರಿದ ಕ್ಷೇತ್ರವನ್ನು ಅರ್ಜಿ ಮಾಡಿದ್ದರು ರದ್ದು ಮಾಡಿ ಅಂಗೀಕೃತ ತಿದ್ದುಪಡಿ ಮಾಡಿದರು ಇದು ಮುಂಬಯಿ ಸರಕಾರದ ಅಧಿಸೂಚನೆ —

ನಂ S. 35/4/37863-ಕ ದಿನಾಂಕ ೨೨-೫-೧೯೩೩ ಸಂಧಿಸಿದ ಅರ್ಜಿ ಮಾಡಿದ ಮಿಲಿಟರಿ ಅಂಗೀಕೃತ ಇಂಡಿಯನ್ ಮಿಲಿಟರಿ ಅಕಾಡೆಮಿ ಕಲಂ ೨೦ ಪ್ರಕಾರ ರದ್ದು ಮಾಡಿದ್ದು, ಮುಂಬಯಿ ಸರಕಾರದ ಗೆಜೆಟ್ ಪತ್ರದ ಅಗತ್ಯ ಸಂಧಿಸಿದ ದಿನಾಂಕ ೨೨-೫-೧೯೩೩ ರಲ್ಲಿ ಮುದ್ರಿಸಲ್ಪಟ್ಟಿದೆ. ಇದು ಪ್ರಾಮಾಣಿಕ ಮತ್ತು ಪ್ರಸಿದ್ಧ ಅರ್ಜಿ ಮಾಡಿದ ರದ್ದು ಮಾಡಿ ಅಂಗೀಕರಿಸಿದ ಅಧಿಸೂಚನೆ.

ಪರಿಶಿಷ್ಟ

ಗ್ರಾಮ	ಸ.ನಂ	ಕ್ಷೇತ್ರ	ಮೇರೆಗಳು
ಶಿವನಗರಿ	3	ಎ ಗು ಮಿ ೫-೨೨-೦	ಉತ್ತರ:- ಪಶ್ಚಿಮ ಸರ್ವೆ ನಂ ಕಲ್ಲು ಬಂಡೆ ಪೂರ್ವ:- ಸ.ನಂ ೨, ೭ ಮತ್ತು ಗಿರಿಶಿಖರ ಮೇರೆ:- ಮೈಲ್ಗಾರಿ ಸೀಮೆ ಪಶ್ಚಿಮ:- ಸ.ನಂ ೮ ಮತ್ತು ೫.
ಮೈಲ್ಗಾರಿ	೧೭೮	೯-೦-೦	ಉತ್ತರ :- ೧೭೮ ನೇ ಸರ್ವೆನಂಬ್ರಿದ ಕಲ್ಲು ಬಂಡೆ ದಕ್ಷಿಣ:- ಸ.ನಂ ೧೯೬ ಮತ್ತು ೧೯೭ ಮತ್ತು ಪಶ್ಚಿಮ ಸರ್ವೆ ನಂ. ೧೭೭ ಕಲ್ಲು ಬಂಡೆ ಮೇರೆ:- ಮೈಲ್ಗಾರಿ ಸ.ನಂ ೧೮ ರ ಸೀಮೆ. ಪೂರ್ವ:- ಶಿವನಗರಿ ಸೀಮೆ
೩ ಮೈಲ್ಗಾರಿ	೧೮	೪-೦-೦	ಉತ್ತರ:- ಪಶ್ಚಿಮ ಸ.ನಂ ೧೮ ರ ಕಲ್ಲು ಬಂಡೆ ದಕ್ಷಿಣ:- ಮೈಲ್ಗಾರಿ ಸೋಪೆಟಿನ ಮತ್ತು ಸ.ನಂ ೧೮ ರ ಕಲ್ಲು ಬಂಡೆ. ಮೇರೆ:- ಪಶ್ಚಿಮ ಸ.ನಂ ೧೯/೨ ರ ಕಲ್ಲು ಬಂಡೆ ಮತ್ತು ಸ.ನಂ ೯ ಪೂರ್ವ:- ಪಶ್ಚಿಮ ಸ.ನಂ ೧೭೮.

ಸಹಿ

ಪ್ರಾಂತ ಅಧಿಕಾರಿಗಳು ಮೈಲ್ಗಾರಿ
೪-೫-೧೯೩೩ ಶಿವನಗರಿ.

(13) (23)

ಇಂಡಿಯನ್ ಮಿಲಿಟರಿ ಕ್ಯಾಂಪ್ ಕಲಬುರ್ಗಿ ಸರ್ಕಾರ ಅನ್ವಯ ಭೂಸ್ವಾಧೀನ ಮಾಡಿಕೊಳ್ಳಲು ಉದ್ದೇಶಿಸಿರುವ ಜಮೀನಿನ ಹದ್ದುಬಸ್ತು ಮಾಡಿಸಿ ಕೊಡುವ ಬಗ್ಗೆ

ಇಂಡಿಯನ್ ಮಿಲಿಟರಿ ಕ್ಯಾಂಪ್ ಕಲಬುರಗಿ ನಗರಕ್ಕೆ ಹತ್ತಿರದಲ್ಲಿದ್ದು ಮುಖ್ಯ ರಸ್ತೆಯಿಂದ ಸುಮಾರು ಒಂದು ಕಿ.ಮೀ. ದೂರದಲ್ಲಿರುತ್ತದೆ. ಈ ಕ್ಯಾಂಪ್‌ಗೆ ಹೋಗಲು ಸರಿಯಾದ ರಸ್ತೆ ಇರುವುದಿಲ್ಲ. ಆದ್ದರಿಂದ ಕ್ಯಾಂಪ್‌ಗೆ ಹೋಗಲು ಮುಖ್ಯ ರಸ್ತೆಯಿಂದ ಕ್ಯಾಂಪ್‌ವರೆಗೆ ರಸ್ತೆ ನಿರ್ಮಿಸಲು ಸರ್ಕಾರದ ಅಧಿಸೂಚನೆ ಸಂಖ್ಯೆ ಕ.ಸ.ಇ.35/ಬ/37863-ಕ ದಿನಾಂಕ 22.11.1963 ರಲ್ಲಿ ಸರ್ಕಾರದಿಂದ ಅಧಿಸೂಚನೆ ಹೊರಡಿಸಲಾಗಿದೆ. ಆದರೆ ಇಂಡಿಯನ್ ಮಿಲಿಟರಿ ಕ್ಯಾಂಪ್ ಕಲಬುರಗಿ ಇವರು ಸದರಿ ಅಧಿಸೂಚನೆಯನ್ನು ಹಿಂಪಡೆದಿದ್ದು, ಮುಂಬಯಿ ಸರಕಾರದ ಸೆಕ್ಷನ್ ಆಫೀಸರ್ ಗ್ರೇಡ್ ಅಧಿಕಾರಿಗಳ ಸರ್ಕಾರದ ಅಧಿಸೂಚನೆ ಸಂಖ್ಯೆ ಕ.ಸ.ಇ.ಬ-ಸಂ.37863 ನೇ ದಿನಾಂಕ 22.11.1963 ರಲ್ಲಿ ಪ್ರಕಟಿಸಲಾಗಿದೆ. ಈ ಅಧಿಸೂಚನೆಯ ಪ್ರಕಾರ ಸದರಿ ಕ್ಯಾಂಪ್‌ಗೆ ಹೋಗಲು ರಸ್ತೆ ನಿರ್ಮಿಸಿಕೊಡಲು ಕ್ರಮ ಕೈಗೊಳ್ಳಲಾಗುವುದು.

ತಪಶೀಲ್ದಾರ

ಗ್ರಾಮ	ಸ.ನಂ.	ಕ್ಷೇತ್ರ	ಮೇರೆಗಳು
1. ತಿನಸಗಿ	3	ಬ.ಗು.ಠಿ ೧-೨೭-೦	ಉತ್ತರ:- ತಿಳಿಸಿದ ಸರ್ವೆ ನಂ 3ನೆ ಪೈಕಿ ಕೆಲವು ಭಾಗ ದಕ್ಷಿಣ:- ಸ.ನಂ 2, 4 ಮತ್ತು ಗಿಳಿತಮೇಗಿ ಪೂರ್ವ:- ಮೆಳ್ಳಿಗೇರಿ ಸೀಮೆ ಪಶ್ಚಿಮ:- ಸ.ನಂ 4 ಮತ್ತು ಇ.
2. ಮೆಳ್ಳಿಗೇರಿ	೧೭೮	ಕ-ಗಾಂ	ಉತ್ತರ:- ೧೭೮ ನೆ ಸ.ನಂ ರದ ಕೆಲವು ಭಾಗ ದಕ್ಷಿಣ:- ಸ.ನಂ ೧೮೬ ಮತ್ತು ೧೪೭ ಮತ್ತು ತಿಳಿಸಿದ ಸರ್ವೆ ನಂ. ೧೩೭ ರ ಕೆಲವು ಭಾಗ ಪೂರ್ವ:- ಮೆಳ್ಳಿಗೇರಿ ಸ.ನಂ ೧ ರ ಸೀಮೆ. ಪಶ್ಚಿಮ:- ತಿನಸಗಿ ಸೀಮೆ
3. ಮೆಳ್ಳಿಗೇರಿ	೧	ಶ-ಲಾಂ	ಉತ್ತರ:- ತಿಳಿಸಿದ ಸ.ನಂ ೧೦ ರ ಕೆಲವು ಭಾಗ ದಕ್ಷಿಣ:- ಮೆಳ್ಳಿಗೇರಿ ಸರ್ವೆಯಿಂದ ಮತ್ತು ಸ.ನಂ ೧೦ ರ ಕೆಲವು ಭಾಗ. ಪೂರ್ವ:- ತಿಳಿಸಿದ ಸ.ನಂ ೧೦/ಬ ರ ಕೆಲವು ಭಾಗ ಮತ್ತು ಸ.ನಂ ೯ ಪಶ್ಚಿಮ:- ತಿಳಿಸಿದ ಸ.ನಂ ೧೭೮

ತಹಶೀಲ್ದಾರ
ಕಮಲಾಪುರ

ಸಹಾಯಕ ಕಮಿಷನರ್ ಸಾಹೇಬರು
ಗುಲ್ಬರ್ಗಾ

ಸಹಾಯಕ ಕಮಿಷನರ್ ಸಾಹೇಬರು
ಗುಲ್ಬರ್ಗಾ

ಇಂಡಿಯನ್ ಬ್ಯಾಂಕ್ ಲಿಮಿಟೆಡ್ ಕಛೇರಿ ಕಲಬುರಗಿ ಇವರ ಅರ್ಜಿ (16) (25)
ಅರ್ಜಿದಾರರ ಪರವಾಗಿ ಸಲಬುರ್ಗಿ ಕಿರಿಯ ವ್ಯಾಜ್ಯ ಪೂರ್ವ ಅಧಿಕಾರಿಗಳು

ಇಂಡಿಯನ್ ಬ್ಯಾಂಕ್ ಲಿಮಿಟೆಡ್ ಕಲಬುರಗಿ ಇವರ ಪರವಾಗಿ ಇದ್ದ ರಕ್ಷಣಾಧಿಕಾರಿಯವರು ಮೈಸೂರು ನಿವಾಸಿಯವರು ಕೆಳಗಿನ ಸ್ಥಿರಾಸ್ತಿಯನ್ನು ಪ್ರತಿವಾದಿಯವರಿಂದ ಜಪ್ತಿ ಮಾಡಿದ್ದು ಇದನ್ನು ರದ್ದು ಮಾಡಿ ಪ್ರತಿವಾದಿಯವರಿಗೆ ಬಿಡುಗಡೆ ಮಾಡಲು ಕೋರಿ ಇದು ಮುಂಬಯಿ ನಿವಾಸಿಯವರ ಜಾಮೀನು ಅರ್ಜಿಯು ನಂ S-35/4/27863-3 ಆಗಿದ್ದು ಇದರಲ್ಲಿ ಅರ್ಜಿದಾರರು ಇಂಡಿಯನ್ ಬ್ಯಾಂಕ್ ಲಿಮಿಟೆಡ್ ಕಲಬುರಗಿ ಇವರ ಪರವಾಗಿ ಇದ್ದ ರಕ್ಷಣಾಧಿಕಾರಿಯವರು ಮುಂಬಯಿ ನಿವಾಸಿಯವರ ಸ್ಥಿರಾಸ್ತಿಯನ್ನು ಜಪ್ತಿ ಮಾಡಿದ್ದು ಇದನ್ನು ರದ್ದು ಮಾಡಿ ಆದೇಶ ಮಾಡಲು ಕೋರಿರುತ್ತಾರೆ. ಆದ್ದರಿಂದ ರದ್ದು ಮಾಡಿ ಆದೇಶ ಮಾಡಲಾಗಿದೆ.

ತಿರಿಚಿಟ್ಟ

ಗ್ರಾಮ	ಸ.ನಂ	ಕ್ಷೇತ್ರ	ಮೇರೆಗಳು
ಗಿಣಿಸೂರಿ	3	ಎ.ಗು.ಠ ೧.೨೭-೦	ಉತ್ತರ:- ತಿರಿಚಿಟ್ಟ ಸ.ನಂ 3ನೇ ಪೈಕಿ ಕೆಲವು ಭಾಗ ದಕ್ಷಿಣ:- ಸ.ನಂ 2, 4 ಮತ್ತು ೧೭೮ ಮೇರೆ ಪೂರ್ವ:- ಮಿಳ್ಳಿಗಿರಿ ಗುಡ್ಡ ಪಶ್ಚಿಮ:- ಸ.ನಂ ೮೪ ಮತ್ತು ೪
2 ಮಿಳ್ಳಿಗಿರಿ	೧೭೮	೯-೦-೦	ಉತ್ತರ:- ೧೭೮ನೇ ಸ.ನಂದಲ್ಲಿ ಕೆಲವು ಭಾಗ ದಕ್ಷಿಣ:- ಸ.ನಂ ೧೭೫ ಮತ್ತು ೧೭೭ ಮತ್ತು ತಿರಿಚಿಟ್ಟ ಸ.ನಂ ೧೭೮ ಕೆಲವು ಭಾಗ ಪೂರ್ವ:- ಮಿಳ್ಳಿಗಿರಿ ಸ.ನಂ ೧೫ ಮೇರೆ ಗುಡ್ಡ ಪಶ್ಚಿಮ:- ಗಿಣಿಸೂರ ಗುಡ್ಡ
3 ಮಿಳ್ಳಿಗಿರಿ	೧	೪-೮-೦	ಉತ್ತರ:- ತಿರಿಚಿಟ್ಟ ಸ.ನಂ ೧೫ ಕೆಲವು ಭಾಗ ದಕ್ಷಿಣ:- ಮಿಳ್ಳಿಗಿರಿ ಗುಡ್ಡದ ಮೇಲಿನ ಸ.ನಂ ೧೫ ಕೆಲವು ಭಾಗ ಪೂರ್ವ:- ತಿರಿಚಿಟ್ಟ ಸ.ನಂ ೧೫ನೇ ಕೆಲವು ಭಾಗ ಮತ್ತು ಸ.ನಂ ೧೫ ಪಶ್ಚಿಮ:- ತಿರಿಚಿಟ್ಟ ಸ.ನಂ ೧೭೮

ಮೇಲಿನ

ಸಹಾಯಕ ಆಯುಕ್ತರು ಮತ್ತು ಉಪವಿಭಾಗಾಧಿಕಾರಿಗಳು
ಕಲಬುರಗಿ ಉಪವಿಭಾಗ, ಕಲಬುರಗಿ.

ಇಂಡಿಯನ್ ಬ್ಯಾಂಕ್ ಲಿಮಿಟೆಡ್ ಕಲಬುರಗಿ ಬ್ರಾಂಚ್ ಅನ್ವಯ (13) (2)
ರಿಜಿಸ್ಟರ್ ಮಾಡಿಸಿದ ಗಹಾನಿ ಮಾಡಿದ ಕಲಬುರಗಿ ಜಿಲ್ಲೆ ಚಿತ್ತಾಪುರ
ಬಾಡಿಗೆ ಆಸ್ತಿಯನ್ನು

ಇಂಡಿಯನ್ ಬ್ಯಾಂಕ್ ಲಿಮಿಟೆಡ್ ಕಲಬುರಗಿ ಬ್ರಾಂಚ್ ನಲ್ಲಿ ಇಡಲಾಗಿರುವ ಮೃತ ಸಾಲಗಾರರಾದ ಶ್ರೀಮತಿ ಲಕ್ಷ್ಮಿಬಾಯಿ ಗಂಡ ಶ್ರೀ ಮಾರುತಿರಾವ್ ಇವರ ಹೆಸರಿನಲ್ಲಿರುವ ಕ್ಷೇತ್ರವನ್ನು ರಿಜಿಸ್ಟರ್ ಮಾಡಿಸಿದ್ದು ರದ್ದು ಮಾಡಲು ಪ್ರಸಿದ್ಧಪಡಿಸಿರುವ ಇದು ಮುಂಬರುವ ಸಹಕಾರಿ ಚುನಾವಣೆ ಗಣನೆ ನಂ S-35/4/2018-19 ಅಡಿಯಲ್ಲಿ 22.11.2018 ನೇ ದಿನಾಂಕದಲ್ಲಿ ರಿಜಿಸ್ಟರ್ ಮಾಡಿಸಿದ್ದು ರದ್ದು ಮಾಡಲಾಗಿದೆ ಇಂಡಿಯನ್ ಬ್ಯಾಂಕ್ ಲಿಮಿಟೆಡ್ ಕಲಬುರಗಿ ಬ್ರಾಂಚ್ ಮುಂಬರುವ ಸಹಕಾರಿ ಸೊಸೈಟಿ/ಬ್ಯಾಂಕ್ ಚುನಾವಣೆಗಳನ್ನು ಅಡಿಯಲ್ಲಿ 22.11.2018 ನೇ ದಿನಾಂಕದಲ್ಲಿ ಮುದ್ರಿಸಲ್ಪಟ್ಟಿದೆ.
ಇದು ಈ ಬಾಡಿಗೆ ಗಹಾನಿ ಪ್ರಸಿದ್ಧಪಡಿಸಿದ ಅಡಿಯಲ್ಲಿನಿಂದ ರದ್ದು ಮಾಡಲಾಗಿದೆ.

ಪರಿಷ್ಕೃತ

ಗ್ರಾಮ	ಸ.ನಂ.	ಕ್ಷೇತ್ರ	ಚೌಕಿಸಗಳು
ಗಿಣಿಸುರಿ	3	ಅ.ಗು.ಚ ಗ.12-0	ಉತ್ತರ:- ಪರಿಷ್ಕೃತ ಸ.ನಂ 3ನೇ/ಭಾಗ ಕೆಲಸ್ಯ ಭಾಗ ದಕ್ಷಿಣ:- ಸ.ನಂ 2, 4 ಮತ್ತು ಗ12ರ ಮೇಲೆ. ಪೂರ್ವ:- ಮೈಳಗೇರಿ ಕೆರೆ. ಪಶ್ಚಿಮ:- ಸ.ನಂ 1 ಮತ್ತು x
2 ಮೈಳಗೇರಿ	ಗ12ರ	ಗ-0-0	ಉತ್ತರ:- ಗ12ರ ನೇ ಸ.ನಂ.ದ ಕೆಲಸ್ಯ ಭಾಗ ದಕ್ಷಿಣ:- ಸ.ನಂ ಗ11ಮತ್ತು ಗ12ಮತ್ತು ಪರಿಷ್ಕೃತ ಸ.ನಂ ಗ12ರ ಕೆಲಸ್ಯ ಭಾಗ ಪೂರ್ವ:- ಮೈಳಗೇರಿ ಸ.ನಂ.ಗಿರ ಕೆರೆ ಪಶ್ಚಿಮ:- ಗಿಣಿಸುರಿ ಕೆರೆ.
3 ಮೈಳಗೇರಿ	ಗ	ಳ.ಟ-0	ಉತ್ತರ:- ಪರಿಷ್ಕೃತ ಸ.ನಂ ಗರ ಕೆಲಸ್ಯ ಭಾಗ. ದಕ್ಷಿಣ:- ಮೈಳಗೇರಿ ಗೌಪ್ರಚಾಲಿಯಮತ್ತು ಸ.ನಂ ಗರ ಕೆಲಸ್ಯ ಭಾಗ ಪೂರ್ವ:- ಪರಿಷ್ಕೃತ ಸ.ನಂ.ಗನೇ/ಭಾಗ ಕೆಲಸ್ಯ ಭಾಗ ಮತ್ತು ಸ.ನಂ.ಗ ಪಶ್ಚಿಮ:- ಪರಿಷ್ಕೃತ ಸ.ನಂ ಗ12ರ

ಮೃತ ಸಾಲಗಾರರ ಹೆಸರಿನಲ್ಲಿರುವ ಕ್ಷೇತ್ರವನ್ನು ರಿಜಿಸ್ಟರ್ ಮಾಡಿಸಿದ್ದು ರದ್ದು ಮಾಡಲಾಗಿದೆ.

ಮೃತ ಸಾಲಗಾರರ ಹೆಸರಿನಲ್ಲಿರುವ ಕ್ಷೇತ್ರವನ್ನು ರಿಜಿಸ್ಟರ್ ಮಾಡಿಸಿದ್ದು ರದ್ದು ಮಾಡಲಾಗಿದೆ.

ಇಂಡಿಯನ್ ಟೆಲಿಫೋನ್ ಕಂಪನಿ ಲಿ.ನವರಿಗೆ ಅನ್ಯಾಯ ರದ್ದು ಪಡಿಸಿ ಟೆಲಿಫೋನ್‌ನ್ನು ಕಡಿಮೆ ಬೆಲೆಯಲ್ಲಿ ಮುಂದುವರಿಸಲು ಹಿಂದಕ್ಕೆ ಜಾರಿಗೊಳಿಸಿದ ಆದೇಶ

—x—

ಇಂಡಿಯನ್ ಟೆಲಿಫೋನ್ ಕಂಪನಿ ಗೆ.ವ.ಇ, ಕಲಂ ನಂ.12ರಲ್ಲಿ ಇದ್ದ ದಕ್ಷಿಣಾಪ್ಪಯ್ಯ ಮೈನಿಂಗ್ ಸಂಸ್ಥಾಂದಾರರು ಕೆಳಗಿನ ನಮೂದಿಸಿದ ಕ್ಷೇತ್ರವನ್ನು ರಿಜರ್ವ್ ಮಾಡಿದ್ದು ರದ್ದು ಮಾಡಿ ಆದೇಶ ಪ್ರತಿಪಡಿಸಲಾಗಿದೆ.

ಇದು ಮುಂಬಯಿ ಸರಕಾರದ ಜಾರಿಗೆ ಆದೇಶ ನಂ.S-35/4/27863-5 ಆದೇಶ 23 ಸಿ-ಗೆ 23 ನೇ ದಿನಾಂಕದ ರಿಜರ್ವ್ ಟೆಲಿಫೋನ್ ಮಾಡಿ ಇಂಡಿಯನ್ ಟೆಲಿಫೋನ್ ಕಂಪನಿ ಕಲಂ 20ರ ಪ್ರಕಾರ ದೂರಿನ ಮೇರೆಗೆ ಮುಂಬಯಿ ಸರಕಾರದ ಗೃಹ ಇಲಾಖೆ ಅಧಿಕಾರಿಗಳ ಆದೇಶ 15-ಸಿ-ಸಿ3 ನೇ ದಿನಾಂಕದಲ್ಲಿ ಮುದ್ರಿಸಲಾಗಿದೆ. ಇದು ಈ ಜಾರಿಗೆ ಮಾಡಿದ ಪ್ರತಿಪಡಿಸಿದ ಆದೇಶದಿಂದ ರದ್ದು ಮಾಡಿ ಆದೇಶವಾಗಿರುವುದು.

ತಪಶೀಲು

ಗ್ರಾಮ	ಸ.ನಂ	ಕ್ಷೇತ್ರ	ಪೀಠಿಕೆಗಳು
1 ಕಿನೆಗರಿ	3	ಬ.ಸು.ಟ ಗ-12-0	ಉತ್ತರ:— ಟೆಲಿಫೋನ್ ಸ.ನಂ.3ನೇದ್ದರ ಕೆಲವು ಭಾಗ
			ದಕ್ಷಿಣ:- ಸ.ನಂ 2, ಮತ್ತು ಗುಡ್ಡದ ಮೇಲೆ
			ಪಡುವಣ:- ಬೆಳ್ಳಿಗೆರಿ ಸೀಮೆ
			ಪಶ್ಚಿಮ:- ಸ.ನಂ 4 ಮತ್ತು 3
2 ಬೆಳ್ಳಿಗೆರಿ	ಗಇಲ	ಕಿ-ಂ	ಉತ್ತರ:- ಗಇಲನೆ ಸ.ನಂ.ಬಿಡದ ಕೆಲವು ಭಾಗ
			ದಕ್ಷಿಣ:- ಸ.ನಂ ಗಳಿಲ ಮತ್ತು ಗಳಿಇ ಮತ್ತು ಉಳಿದ ಸ.ನಂ ಗಇಲದ ಕೆಲವು ಭಾಗ
			ಪಡುವಣ:- ಬೆಳ್ಳಿಗೆರಿ ಸ.ನಂ ಗ ರ ಗಡಿಯು.
			ಪೂರ್ವ:- ಕಿನೆಗರಿ ಸೀಮೆ
3 ಬೆಳ್ಳಿಗೆರಿ	ಗ	ಳ-ಲಂ	ಉತ್ತರ:- ಮೀಸಲು ಸ.ನಂ ಗಳ ಕೆಲವು ಭಾಗ
			ದಕ್ಷಿಣ:- ಬೆಳ್ಳಿಗೆರಿ ಗೌಡರಕಾಡಿಯವರ ಸ.ನಂ ಗಳ ಕೆಲವು ಭಾಗ
			ಪಡುವಣ:- ಬೆಳ್ಳಿಪ್ಪ ಸ.ನಂ.ಗ.ನೇದ್ದರ ಕೆಲವು ಭಾಗ ಮತ್ತು ಸ.ನಂ ಕ.
			ಪೂರ್ವ:- ಟೆಲಿಫೋನ್ ಸ.ನಂ ಗ.ಇಲ.

ಮುಖ್ಯಮಂತ್ರಿ

ಮುಖ್ಯಕಾರ್ಯದರ್ಶಿ

ಮುಖ್ಯಮಂತ್ರಿಗಳ ಕಾರ್ಯದರ್ಶಿ

ಮುಖ್ಯಕಾರ್ಯದರ್ಶಿಗಳ ಕಾರ್ಯದರ್ಶಿ

ಕಳುಹಿಸಿದ ದಿನಾಂಕ 4-3-1968

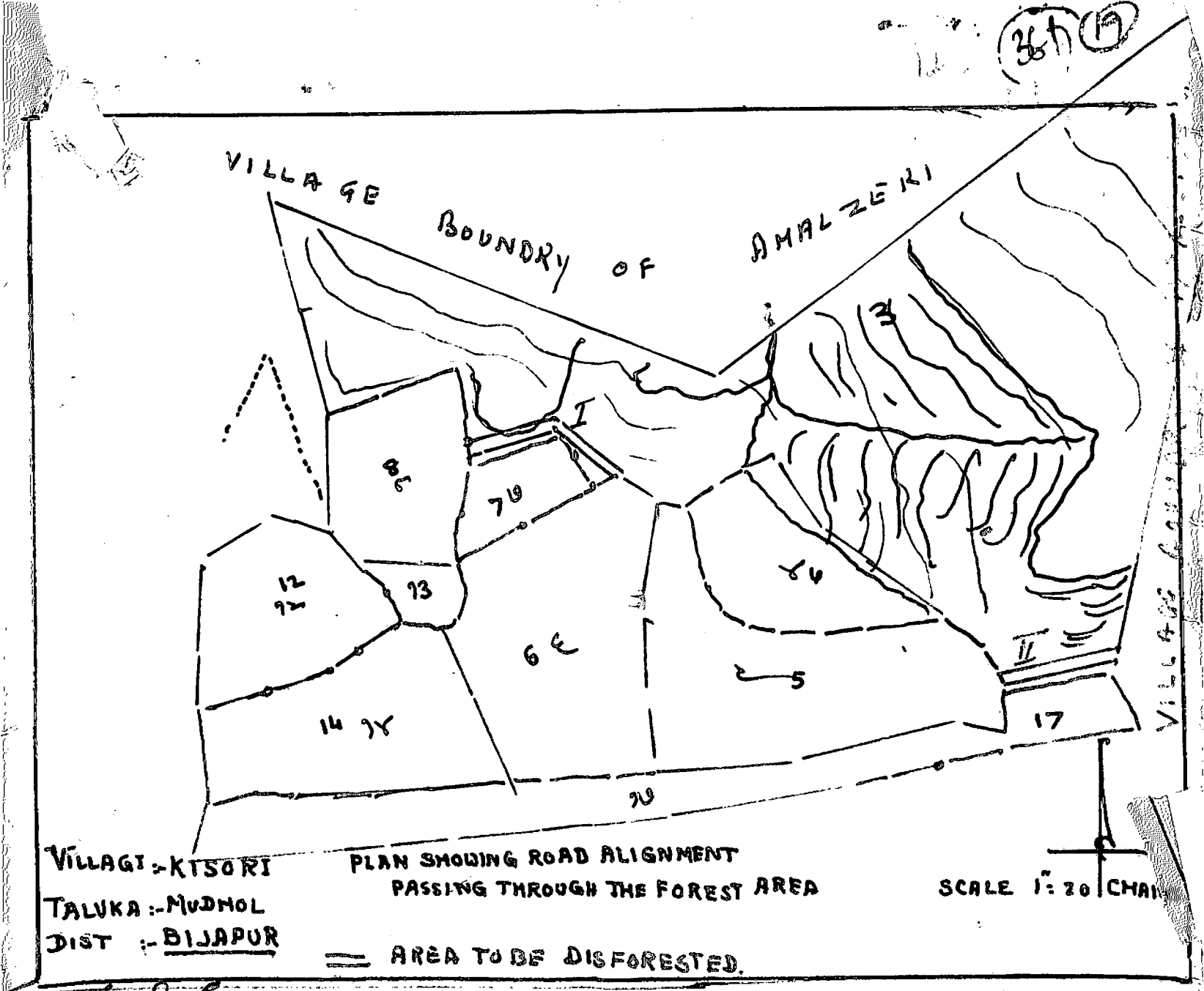

VILLAGE :- KISORI
TALUKA :- MUDHOL
DIST :- BIJAPUR

PLAN SHOWING ROAD ALIGNMENT PASSING THROUGH THE FOREST AREA

SCALE 1" : 20 CHAI

= AREA TO BE DISFORESTED.

Traced by A Gadgikar

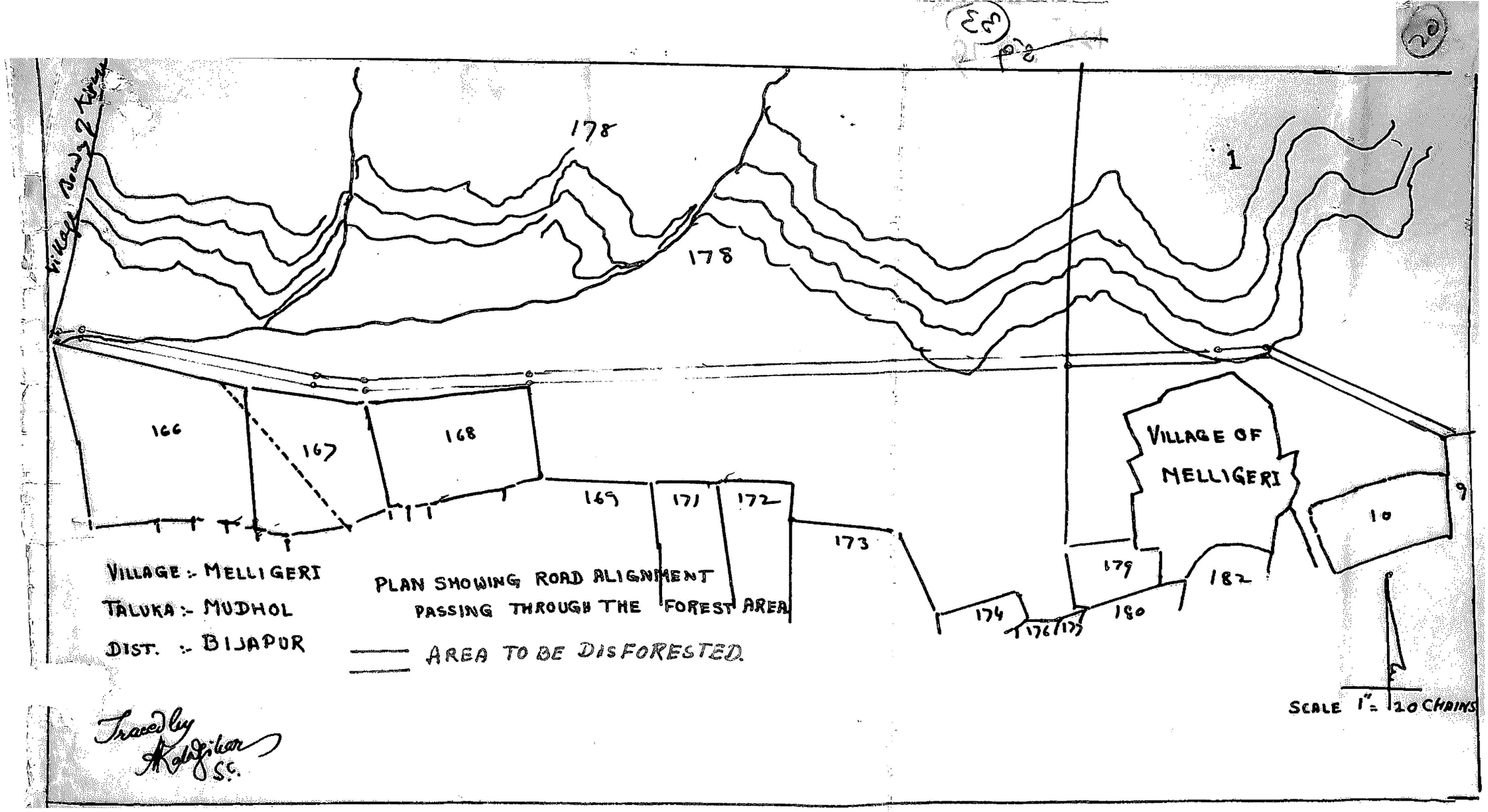
(33)
(20)
Village Road 2 Kms
178
178
1
166
167
168
169
171
172
173
VILLAGE OF
MELLIGERI
9
10
179
182
174
176
177
180
VILLAGE :- MELLIGERI
TALUKA :- MUDHOL
DIST. :- BIJAPUR
PLAN SHOWING ROAD ALIGNMENT
PASSING THROUGH THE FOREST AREA
AREA TO BE DISFORESTED.
SCALE 1" = 20 CHAINS
Traced by
Kolaji kar
S.C.

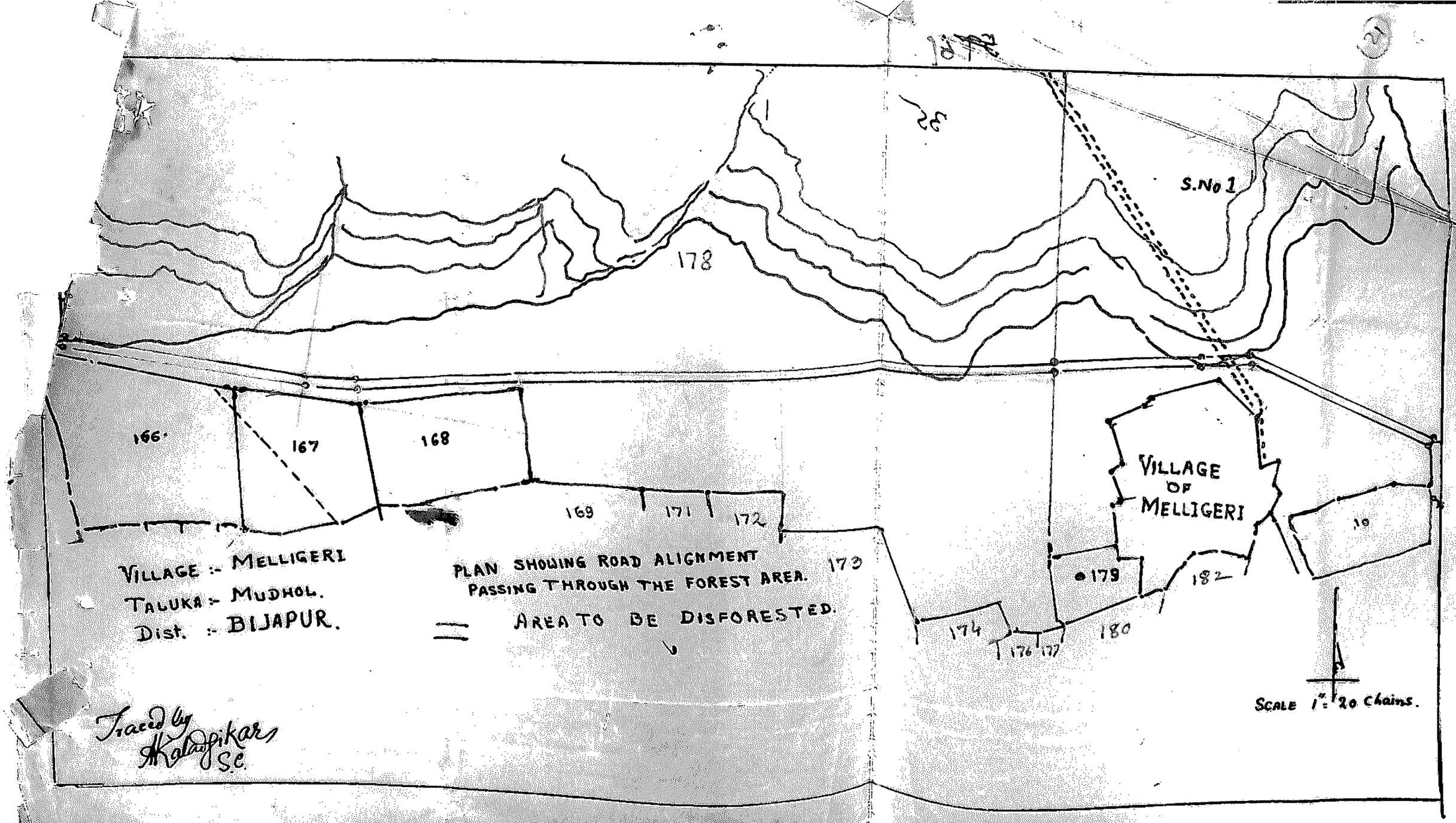

VILLAGE :- MELLIGERI
TALUKA :- MUDHOL.
Dist. :- BIJAPUR.

PLAN SHOWING ROAD ALIGNMENT PASSING THROUGH THE FOREST AREA.

= AREA TO BE DISFORESTED.

Traced by
Kalwaghikar
S.C.

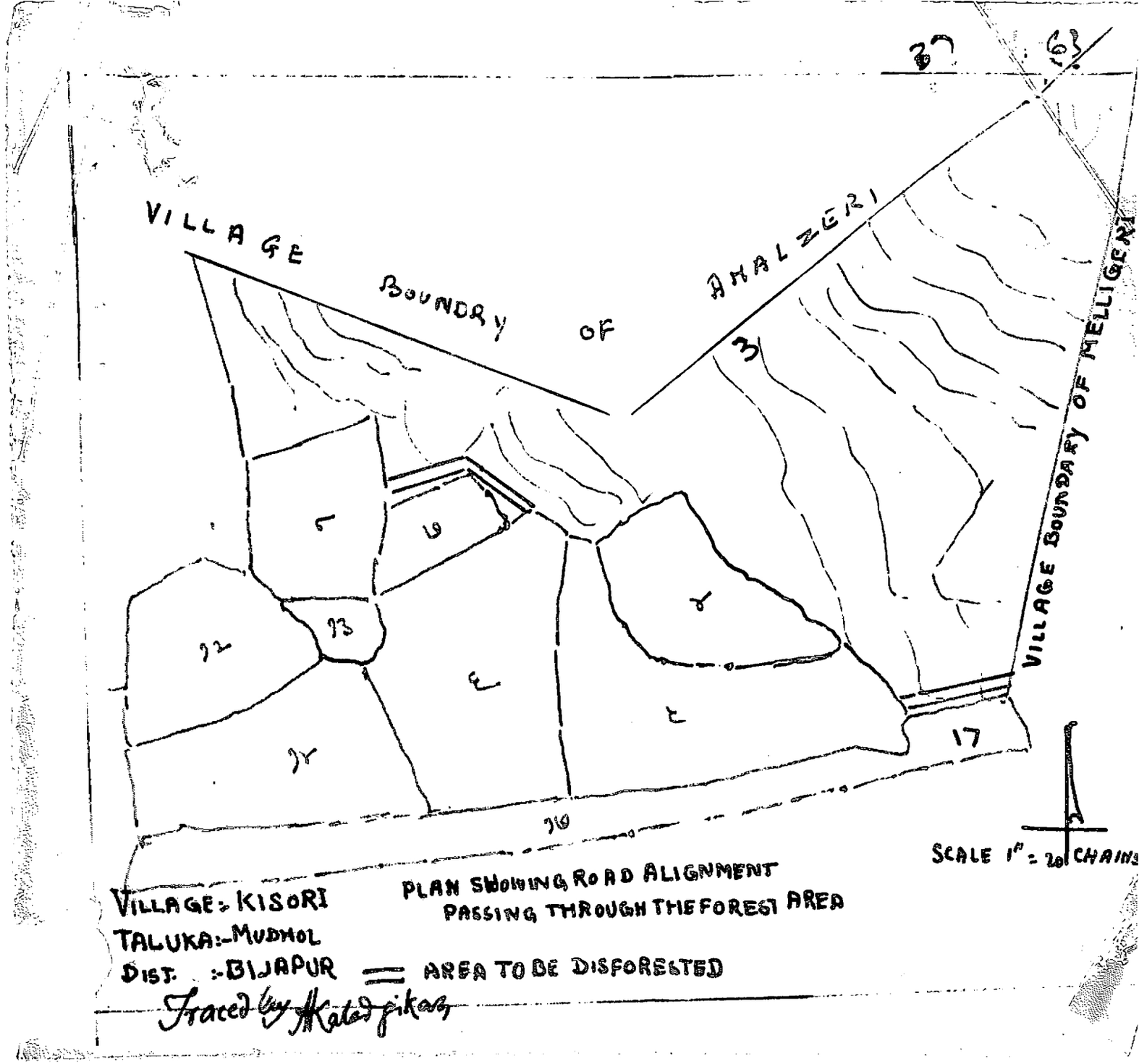

VILLAGE :- KISORI
TALUKA :- MUDHOL
DIST. :- BIJAPUR

PLAN SHOWING ROAD ALIGNMENT PASSING THROUGH THE FOREST AREA

= AREA TO BE DISFORESTED

Traced by Kalodjikar

39 23

Below No. F.A.D.S.R. 799 dated 14th/15th May 1957 from the Collector of Bijapur.

.....

Subject:-Disforestation of area required for Halgali-Amalzeri Road.

No. 22/213/ 2390 of 1957-58.
Belgaum. 26 May 1957.

Forwarded to the Divisional Forest Officer, Working Plans, Belgaum Circle, Belgaum for report whether the draft notification forwarded by the Collector of Bijapur is in order.

(N.S.Kaikini)
Conservator of Forests,
Belgaum Circle.

PNY:22.5.

REGIONAL FOREST OFFICER,
WORKING PLANS, S. C.,
BELGAUM
No. C-220
Dilation XX
27-5-1957

(41) 24

Below No.22/213/2390 of 26th May 1957 from the Conservator of Forests Belgaum Circle Belgaum.

...

Sub: Disforestation of area required for Halgali -Amalzeri Road.

--

No.C/XI/117 of 1957-58.
Belgaum dated 5-6-57.

Resubmitted.

2. Corrections as under are necessary in the description or boundaries.

Village Kisuri

The area to be disforested is situated in two different localities.Hence the boundaries in both the cases are required to be separately described as under:

(i)	North	...	3 Part.
	East	...	3 Part 6 & 7.
	South	...	3 Part & 6.
	West	...	8
(ii)	North & South	...	3 part.
	West	...	5
	East	...	Village boundary of Molligeri village (S.No.178 of Molligeri)

Village Molligeri

North & South	...	178 Part and 1 Part.
East	...	S.Nos. 1 Part and 9
West	...	Village boundary of Kisuri (S.No.3 of Kisuri)

Except for the above the draft notification drawn up and appended at page 15) is in order.

Sd/ S.H.Korlhalli,
Divisional Forest Officer,
Working Plans S.C., Belgaum.

....

No.22/213/3252 of 1957-58.
Belgaum 12-6-1957.

Copy together with the case papers f.w.cs. to the Collector of Bijapur with reference to his No.FAD.R-799 of 14/15-5-57.

2. The draft notification may please be corrected as pointed out by the Divisional Forest Officer,Working Plan, Belgaum Cir. and forwarded to this office for further action.

Sd/ (N.S. Kaikini)
Conservator of Forests Belgaum Circle.

...

No. FADSR- 799
Bijapur, 19-6-57.

Copy together with case papers forwarded to Frant Officer Jamakhandi Dn., Jamakhandi for immediate compliance on the points raised by the D.F.O. Working Plans Belgaum.

for Collector, Bijapur.

(28)

No. FAD&R. 114.
Jamkhandi 3-8-1957.

Forwarded to the Mamlatdar Munshi for immediate compliance on the points raised by the D.F.O. Working Plans Belgaum and submitting the draft notifications in a set of 8 copies in english as well as in kannada.

Asst Grade
Prant Officer Jamkhandi

754

FAD

A2

No. FAD 881 - 114 (20)
Jamkhandi, Je - 2 - 1958 (43)

REMINDER.

To

The Tahsildar Athani.

Sub :- Diforestation of area required for Halgali Amazeri road.

Ref :- This office endorsement of even no. dt- 3-2-58

Please submit the papers/report/return immediately.

Assistant Collector, Jk.Dn.,
for Jamkhandi.

(29) (45)

Below A.C's no. FAD SR-114 of 3/8/57

No. FAD/WS.754

Mudhol - 4-58

Submitted to the A.C. Dy. Commr. Jamkhandi.

2. Fresh draft notifications on the lines suggested by the D.F.O. working plans Belgaum in a set of seven copies in English as well as in Kannad are enclosed.

The draft notifications are at next pages Duly signed

8/4

8/4

T/C Tahsildar Mudhol

FAD
11 APR 1958

AC

24 APR 1958

No. FAD SR-114.
Jamkhandi 20-4-58

Submitted to the Dy. Commissioner, Bijapur with reference to his endorsement No. FAD SR-799 dt. 19/20-6-1957.

2/- Fresh draft notifications on the lines suggested by the Divisional Forest Officer, Working Plan, Belgaum circle in a set of seven copies in English as well as in Kannada submitted by the Tahsildar Mudhol are submitted herewith after scrutiny and attestation.

Assistant Commissioner
Jamkhandi

(28) (47)

Below No. FADSR-799 of 28-4-1958 from the Deputy Commissioner, Bijapur.

Sub: Disforestment of land at Kisuri and Melligeri of Mudhol taluka for construction of a road.

No.22/213/1847 of 1958-59.
Belgaum, 12 May, 1958.

Forwarded with compliments to the Divisional Commissioner Belgaum Division, Belgaum for favour of further action.

(N.S.Kaikini)
Conservator of Forests,
Belgaum Circle.

Copy forwarded with compliments to the Deputy Commissioner, Bijapur for information.

MHN: 10-5.

13 MAY 1958
LOC
1574

(49)

Below endorsement No. FADSR-114 dated 20-4-1958 from the Assistant Commissioner, Jamkhandi regarding disforestation of area ~~xxxxx~~ required for Halgali, Amalzeri Road.

.....

No. FADSR-799
Bijapur, 28-4-1958

Forwarded W.Cs. to the Conservator of Forests, Belgaum Circle with reference to his endorsement No. 22/213 3252 of 1957-58 dated 12-6-1957.

2/- Fresh draft notifications on the lines suggested by the Divisional Forest Officer, working Plan, Belgaum Circle are sent herewith in a set of seven copies in English as well as in Kannada. Please ~~xxxxxxxxxxxxx~~ take further action in the matter.

For Deputy Commissioner,
Bijapur.

3 MAY 1958

268
Conservator of Forests,
Belgaum Circle,
Inward No. 12347
Date 3-5-58

(11)

Form of Notification for disforestation of reserved forest under section 27 of Indian forest Act.

In exercise of the powers conferred by section 27 the Indian forest Act 1927 (XVI of 1927.) the Govt. of Mysore is pleased to direct that the area specified in the schedule below, which in the Bombay Govt. Notification No. No. S.35/4/27863-J 22-5-53 (Bombay Govt. Gazette 28-5-1953 page Nos.8194-8195.) was declared to be reserved forest under section 20 of the Indian forest Act 1878 (VII of 1878.) shall cease to be reserved forest from the date of issue of this Notification.

S C H E D U L E.

Village.	S.No.	Area.	Boundaries.
1.Kisuri.	3.	1-27-0	North;-Portion of forest S.No.3. South;-S.Nos.16 and 17. East;-Melligeri semi. West;-S.No.8.& 5.
2Melligeri;-	178	9-0- 0	North;-Portion of S.No.178 South;-S.No.166,167 and portion of forest S.No.178. East;-S.No.1 of Melligeri. West;-Kisuri semi.
3. -do-	1	4-8-0	North;-Portion of S.No.1 . South;-Gavathana of Melligeri Village and portion of forest S.No.1 . East;-Portion of forest S.No.1 and S.No.9. West;-Forest S.No.178 .

Tahsildar Mudhol.

Asst Conservator of Forests, Jk Dn, Jamkhandi.

4-5-57.

Asst Collector Bijapur

కొనుగోలు రసీదు.

నం. ఇండియన్ ఫ్లోరైట్స్ లిమిటెడ్
కలుపు - ఇరకళసని గ్రామ్ల ఓక్లహామా ట్రస్ట్
మ్మునీశ్వరనిలయము వరకు శిలని నడుమాడిన
శోత్రవస్తు రిజిస్టర్ ఇద్దరిద్దరు రద్దు అంటూ
ప్రతిజ్ఞ చేయుచరు; గ్రామ ముంచ్చే నిరంతరం
కొనుగోలు నాయకు నం. S 36/4/2786 కొ
తారీఖు. 13-11-1968 నాడు రిజిస్టర్
చేసినట్టి అంటూ ఇండియన్ ఫ్లోరైట్స్ లిమిటెడ్
కలుపు - ఇరకళసని ప్రకారం రద్దు చేయడమైనది
(ముంచ్చే నిరంతరం గొప్పిట తొలగించబడినది)
ఈ 13-11-1968 నాడు ప్రతిజ్ఞ ఆదరణ రిజిస్టర్
రద్దు అంటూ తీర్మానం చేసుకున్నది.

పరిగణించి

గ్రామం కె.వం. ఫ్లోరైట్స్ మోసుకొనుటకు.

శివనాగి 3 జి జి-ఐ బుక్కరాయి 3 రభాగ
కడ్డిరాయి. 3 రభాగము తీసి
ఉపయోగించి
ప్రాంతాలకి. 3 రభాగమును తీసుకొని
వచ్చినది కె.ఎం.కొ

నగర 3. 0-తిం. బుక్కరాయి 3 రభాగ
కడ్డిరాయి. 3 రభాగ
కె.ఎం.ఇ

ಮುಳ್ಳನಕೆರೆ ಗಡಿ ಪ್ರಾರಂಭ ಪೂರ್ವಕ್ಕೆ ನಂ.೧೨೮ ಮತ್ತು ನಂ.೧೨೯ ಇವುಗಳ ಮಧ್ಯದ ಗಡಿ

ದಕ್ಷಿಣಕ್ಕೆ ನಂ.೧೨೯

ಪಶ್ಚಿಮಕ್ಕೆ ನಂ.೧೨೯ ಮತ್ತು ೧೩೦ ಇವುಗಳ ಮಧ್ಯದ ಗಡಿ

ಉತ್ತರಕ್ಕೆ ತಿಮ್ಮಗಾನಹಳ್ಳಿ ಮತ್ತು ಹಿರೇಕೆರೆ ಇವುಗಳ ಮಧ್ಯದ ಗಡಿ (ಫ್ಲೈ.ನಂ 3 ಹಿನಿಂದ)

೧ ರಿಂದ ಪೂರ್ವಕ್ಕೆ ನಂ.೧೨೮ ಮತ್ತು ೧೨೯ ಇವುಗಳ ಮಧ್ಯದ ಗಡಿ

ದಕ್ಷಿಣಕ್ಕೆ ಮುಳ್ಳಕೆರೆಯಿಂದ ಪೂರ್ವಕ್ಕೆ ಮತ್ತು ನಂ.೧೨೮ ಮತ್ತು ೧೨೯ ಇವುಗಳ ಮಧ್ಯದ ಗಡಿ

ಪಶ್ಚಿಮಕ್ಕೆ ನಂ.೧೨೮ ಮತ್ತು ೧೨೯ ಇವುಗಳ ಮಧ್ಯದ ಗಡಿ

ಉತ್ತರಕ್ಕೆ ನಂ.೧೨೮

ಆಕ್ಷೇಪಣೆದಾರರ ಪರ ಸಾಕ್ಷಿಗಳು

ಅನಿಲ್‌ಕುಮಾರ ಕಲುಷರವರ ಪರವಾಗಿ ಪ್ರಾಧಿಕೃತ ವ್ಯಕ್ತಿ

ಸಹಿ

೫

5-5 (53)

Below the case papers ending with the Conservator of Forests, Belgaum Circle, Belgaum's No.22/213/1847 of 1958-59 dated 12.5.1958.

No.GB/F.O.R.S.R.161.
Belgaum, 28.5.1958.

Returned to the Deputy Commissioner, Bijapur, for returning the case papers to this office with a self contained letter duly addressed to Government(in duplicate) as usual stating the purpose forwhich and the authority under which the land is to be disforested.

SATURDAY

for Divisional Commissioner, Belgaum.

[redacted] MAY 1958

(34)

No.FAD-SR-799. Deputy Commissioner's Office

Bijapur, 9-6-1958. (57)

To,

The Secretary to Government

Agriculture and Forest Department, Bangalore.

Siubject:- Disforestation of area required for - Halgali-Amalzeri Road in Mudhol Taluka.

Sir,

I am to report that an area of A-G 1-27 out of F.S.No.3 of Kisuri village and A-G 9-0 and A-G 4-8 out of F.S.Nos.178 and 1 respectively of Melligeri village in Mudhol Taluka is to be disforested as the same is - required for the construction of Amalzeri-Halgali Road. The Conservator of Forests, Belgaum Circle has no objection to disforest the said area.

It is, therefore, submitted that sanction for disforestation of the above mentioned area may kindly be accorded under Section 27 of the Indian Forest Act.1927.

Necessary draft notifications in a set of - seven copies in English as well as in Kannad and plans are submitted herewith for publication in the Mysore - Government Gazettee.

(P.Arthur,Roach.)
I/C Deputy Commissioner, Bijapur.

Through the Divisional Commissioner, Belgaum W.Rs.(in duplicate) with ref.to his end.No.~~22/2/58/1947-48~~ - ~~1958-59-dated-12-5-1958~~ GB/F.O.R.SR-161 dated 28-5-58.

14 JUN 1958

No.GB/FOR-SR-161,
Belgaum, Dt. 25th June 1958.

Submitted to Government in the Agriculture and Forests Department, Bangalore, agreeing with the Deputy Commissioner.

2. The draft notification at P.51 may be published in the Mysore Gazette as requested by the Deputy Commissioner, Bijapur.

O.C.signed by
Divisional Commr.

25/6

For Divisional Commissioner,
Belgaum.

V.25.6.

M. G. S. App. F VI—G. 2]

SUBJECT.....

.....

.....

59 (32)

Diary No. of letter replied to.....

Section

Serial No.

File No.

Mysore Government Secretariat

( )

the 195 .

Proceedings of the Government of Mysore

Date of issue.....18-10-.....1958.

Signed by.....18-10

Read— Letter No. PAD-SR-799 dated 9/6/58 from the Dy Comm Bijapur proposing disforest an area of 1-27 in Sl No 3 of Kiauri and 9-0 and 4-8 out-of Sl No 178 and 1 respectively of Melligeri for construction of Amalgeri — Halgali Road.

Read:- cwdt No. QB/PAD-SR 161, dated 25-6-58 from the Dist Comm Belgaum recommending the proposal of the Dy Comm.

May this be—

(i) printed?

(ii) treated as a Standing Order?

(iii) published in the Gazette, English Part?

(iv) translated?

(v) placed at the disposal of the Press?

(vi) published in the Gazette, Kannada Part?

Order thereon.—No. A12 D 284 DST 58 dt 18-10-58.

Govt is pleased to order that the pieces of lands as shown below should be disforested and surrendered to the R.D. for being assigned for the construction of Amalgeri — Halgali Road.

Sl No	Area	Sl No	Village
1	1-27	3	Kiauri
2	9 0	178	Melligeri
3	4 8	1	

(96)

The possession of the area should be handed over to the R.D. after the disposal of the forest produce if any on the land.

By order,

[illegible]

To The Div Comm. Belgaum
The Dy Comm Bijapur.
The C.C.I. Bangalore.
The Cons of Forests Belgaum.
Copy to the R.D.
Copy to the D.F.O.
Weekly Gazettes (4 copies)
A Monthly Proceedings
B personal reference

List of Enclosures.
One copy
"

Copied by

Examined by

WD-05448-GPB—P.Z.S.— 90,000—20-9-56.

Govt of Mysore

61/C-59/CF

37

No. AFD 284 FS 57 58 Mysore Govt Secretariate
Vidhana Soudha
Bangalore: Dated.
27/18-10-57

P51/C

Notification.

In exercise of the powers conferred by sub-section (1) of section 27 of the Indian Forest Act 1927 (XVI of 1927) as in force in the Bombay area the Govt of Mysore hereby directs that the portions of the reserved forest specified in Schedule below which in the Bombay Govt notification No S. 35/4/27863-F. of 22-5-53 (Bombay Govt Gazette 28-5-53 page Nos 8194-8195) was declared to be reserved forest under section 20 of the Indian forest Act 1878 (XI of 1878) shall cease to be reserved forest from the date of issue of this notification.

Schedule

Village	S No.	Area	Boundaries.
Kesuru	3	A-G 1-7	North 3 part South 3 part & 687 East 3 part & C West 8
Do-	3	0-20	North 3 part South 3 part West 5 East Village boundary of Heliyuri Village (S. No 178 of Heliyuri)

(38)

Village	S.No.	Area.	Boundaries.
Melligeri	178	A - G 9 - 0	North: 178 part & 1 part South — Do — East S.No 1 part & 9 West Village boundary of Kigeri (S. No 3 of Kigeri)
— Do —	1	4 - 8	North: S.No. 1 part — South: Village site of Mellageri. Part of S.No. 1 East: S.No. 1 Part & 9 West: S.No. 178.

By order in the name of the Governor of Mysore

G. I

by Secretary to Govt
Revenue Dept
Bangalore

20/9/58

To the Compiler Mysore Gazette. B'lore for publication in Gazette.

Copy forwarded to Dy. Com. Belgaum for information with reference to his No. GB/PAR-SR-161 dated 25-6-58

Copy to the C.C.F. B'lore for information

The Dy. Com. Belgaum for information with ref. to his letter No. FAD-SR-799, dated 9-6-58

2 to weekly Gazette (four copies) with a

(A) To be printed in the monthly proceedings

(B) " be put in personal and (three copies)

(30) (51)

NOTIFICATION.

No. In exrecise of the powers conferred by Sec.27 of the Indian Forest Act 1927 - (XVI of 1927) the Government of Mysore is pleased to direct that the area specified in schedule below, which in the Bombay Government Notification No.S-35/4/27863-J of 22-5-53 (Bombay Government Gazette 28-5-53 page Nos.8194-8195) was declared to be reserved forest under section 20 of the Indian Forest Act 1878 (XII of 1878), shall cease to be reserved forest from the date of issue of this Notification.

SCHEDULE.

Village.	S.No.	Area A - G.	Boundaries.
Kisuri	3	1 - 7	North.3 part South.3 Part,6 & 7 East. 3 part & 6 West. 8
-do-	3	0 -20	North.3 part South.3 part West. 5 East.village boundary of Melligeri village (S.No.178 of Melligeri
Melligeri	178	9 - 0	North.178 part & 1 part South. -do- East.S.No. 1 part & 9 West village boundary of Kisuri. (S.No.3 of Kisuri).
-do-	1	4 - 8	North.S.No. 1 part South.village site of Melligeri & part of of S.No.1. East. S.No.1 part & 9 West.S.No.178.

Tahsildar, Mudhol.

Assistant Commissioner, Jamakhandi.

For Deputy Commr., Bijapur.